

RUTAS DE SENDERISMO

Desde Casa Rural La Era de Vadillo





Rutas de senderismo desde Casa Rural La Era de Vadillo.

Os ofrecemos algunas alternativas de rutas de senderismo en nuestro entorno. Algunas son circulares y otras lineales, en este caso si lo deseáis podemos ver la posibilidad de daros apoyo con nuestro coche para que podáis realizar esas rutas.

Índice de rutas:

. Circulares:

- Tobera y ermita de la Hoz
- Senda del gitano al Pico Humión
- Frías, Quintanaseca, Villanueva de los Montes, Frías
- Canal de Fontecha
- Siguiendo el Ebro
- Senda botánica. Frías – Montejo de San Miguel

. Lineales:

- Ruta Raíces de Castilla. Frías-Oña-Poza de la Sal
- Ruta de los Sentidos.
 - o Frías – Quintanilla de Montecabezas
 - o Frías – Trespaderne

Circulares saliendo de La Era de Vadillo

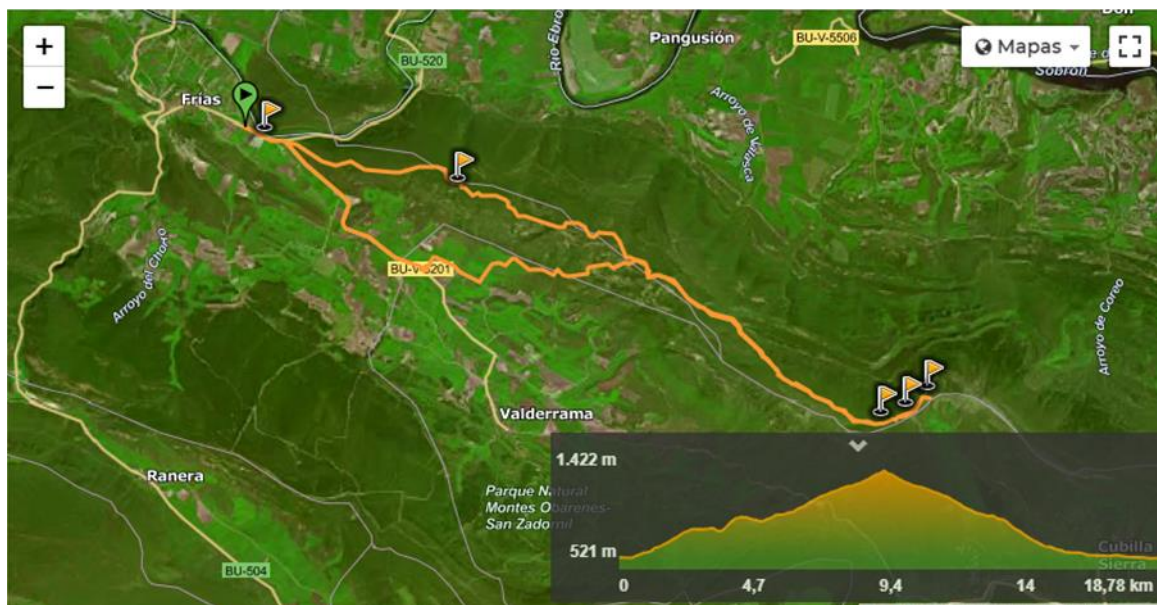
Tobera y ermita de la Hoz: sigue la ruta GR-1006 en su versión más larga alcanza los 9 km pero es muy practicable. Nos permite descubrir las bellas cascadas de Tobera, el conjunto de la ermita de santa Maria de La Hoz, el Humilladero y su puente y además bellos paisajes del entorno de Frías.

<https://es.wikiloc.com/rutas-senderismo/frias-tobera-ermita-de-la-hoz-y-humilladero-puente-medieval-frias-de-burgos-29440530>



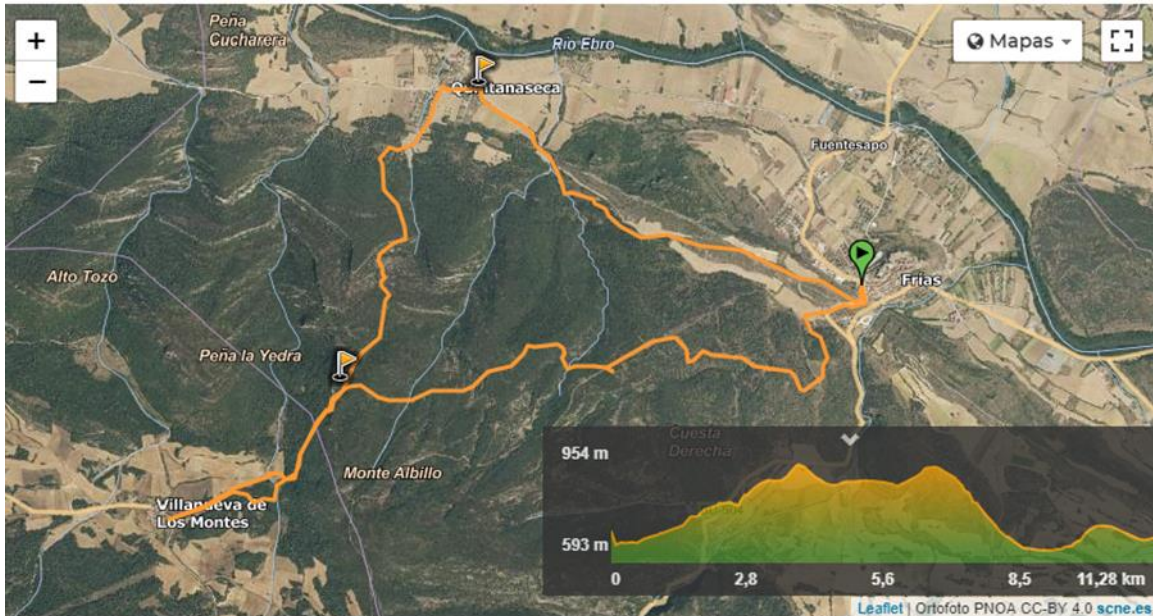
Senda del gitano al pico Humión. Son 17 kilómetro en total que nos permiten acceder al pico Humión y contemplar bellas panorámicas del Valle de Tobalina, la central de Garoña y montes Obarenas.

<https://es.wikiloc.com/rutas-senderismo/frias-senda-el-gitano-humion-1436m-3880288>



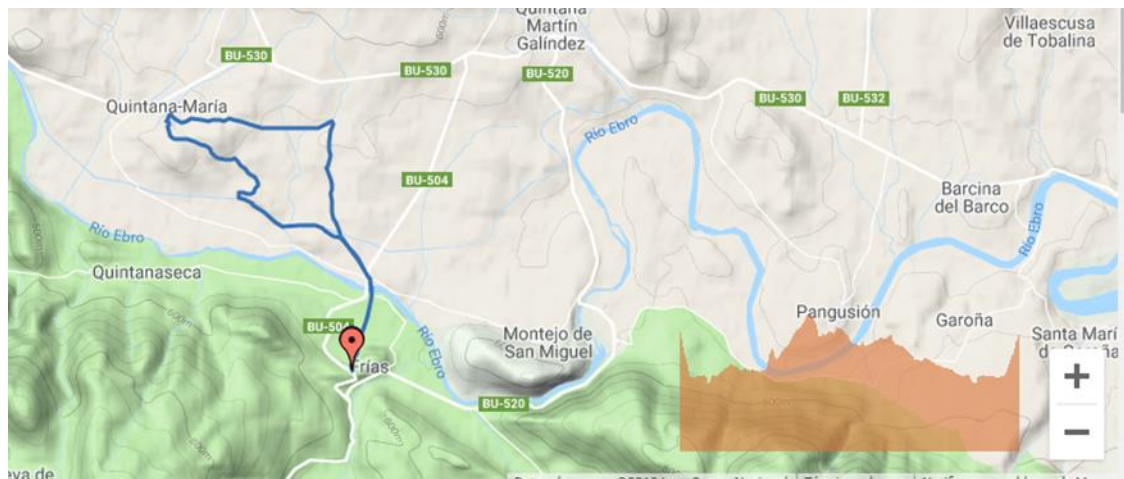
Frías – Quintanaseca – Villanueva de los Montes – Frías. Asequible ruta circular que a través del Ebro nos lleva a Quintanaseca para ascender a Villanueva entre pinos y encinares. Se completa con un bello descenso por un camino tradicional hasta Frías.

<https://es.wikiloc.com/rutas-senderismo/frias-villanueva-frias-12715183>



Canal de Fontecha Sencilla ruta de 8 km que nos acerca las localidades de Quintana María y Santocildes. Nos permitirá también disfrutar de la Necrópolis de Peña San Clemente con sus más de 40 tumbas excavadas en la roca.

<http://senderismocastillayleon.com/sendero/prc-bu-63-canal-fontecha/>



Siguiendo el Ebro. Este Pr-Bu-64 nos conduce hasta las localidades de Quintanaseca y Cillaperlata. En esta última localidad podremos disfrutar de sus cuevas-eremitorios, de la Covadonga de Burgos y del embalse en el río Ebro. En total son 8 km y medio.

<https://senderosdelasmerindades.es/track/pr-bu-64-siguiendo-al-ebro/>



Senda botánica. Frías-Montejo de San Miguel. Agradable paseo circular que combina el río Ebro con la zona boscosa de boj y encinas. Además del paisaje y la naturaleza podremos disfrutar del museo etnológico y la tejera en Montejo de San Miguel. Desde la tejera tenemos la opción de subir hasta la cumbre y además de la Ermita de San Miguel poder observar unas extraordinarias vistas de Frías, el pico Humión y el valle del Ebro.

<https://es.wikiloc.com/rutas-senderismo/senda-botanica-frias-montejo-de-san-miguel-30130489>



Lineales saliendo de La Era de Vadillo

Para este tipo de rutas os podemos ayudar desde La Era de Vadillo y hablándolo previamente nos coordinamos para llevar vuestros coches hasta el punto de final de ruta, así al llegar tenéis la posibilidad de retornar por vuestro propios medios.

Ruta raíces de Castilla. El PR-BU.15 nos permite completar en dos etapas un muy interesante recorrido natural e histórico entre tres de las poblaciones más interesantes de nuestro entorno: Frías, Oña y Poza de la Sal. La etapa Frías-Oña es la que más esfuerzo nos requiere por los 27 km de separación, pero el paisaje y el destino realmente merecen la pena. La Etapa entre Oña y Poza de la Sal son 16 km.

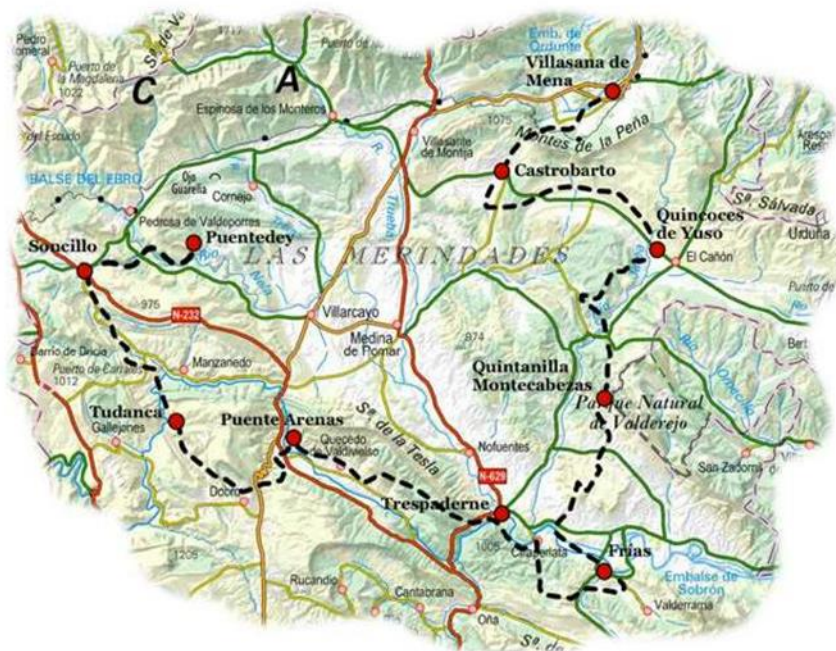
<https://senderosdelasmerindades.es/track/pr-bu-15-raices-de-castilla/>



Ruta de los sentidos. Gr-85. Dos etapas del GR-85 tienen como punto de referencia Frías. Esta ruta recorre Merindades entre Valle de Mena y Puente de Frías.

- **Quintanilla de Montecabezas-Frías.** 18 km entre campos de cultivo que hacen la ruta muy accesible. Como puntos de gran interés destacan la Torre de los Bonifaz en Lomana y la Necrópolis de San Clemente cerca de Frías.
- **Frías-Trespaderne.** 22km. Esta ruta de mayor dificultad nos lleva por Tobera para ascender a unas estupendas vistas sobre el valle del Ebro, de ahí descenso a Cillaperlata y por la orilla del río hasta Trespaderne

<https://www.terranostrum.es/senderismo/sendero-la-ruta-de-los-sentidos-gr-85>



Comarca: Las Merindades

SENDERO GR-85 LA RUTA DE LOS SENTIDOS - BURGOS

Más información y rutas por todas las Merindades

<https://senderosdelasmerindades.es/>